

Estado de situación del conocimiento sobre el Área Metropolitana

Breve revisión bibliográfica

- Altezor, Carlos (s/f) *Ponencia sobre Montevideo y su Área Metropolitana*. Montevideo.
- Altezor, Carlos y Hugo Baracchini (1971) *Historia urbanística y edilicia de la ciudad de Montevideo*. Instituto de Historia de la Arquitectura, Facultad de Arquitectura, Udelar. Montevideo.
- Álvarez Lenzi, Ricardo (1986) *Fundación de Poblados en el Uruguay*. Instituto de Historia de la Arquitectura, Facultad de Arquitectura, Udelar. Montevideo.
- Álvarez Lenzi, Ricardo, Mariano Arana y Livia Bocchiardo (1986) *El Montevideo de la expansión (1868-1915)*. Instituto de Historia de la Arquitectura, Facultad de Arquitectura, Udelar. Montevideo.
- Andreasen, Cristina (1961) "Aspectos económicos de los fraccionamientos de las villas de Canelones". *Revista de la Facultad de Arquitectura* N° 3. Facultad de Arquitectura, Udelar. Montevideo, setiembre de 1961.
- Artigas, Alicia (2002) "Transformaciones socio-territoriales del Área Metropolitana de Montevideo". *Revista Eure* N° 85, volumen 28. Pontificia Universidad Católica de Chile. Santiago de Chile.
- Ávila, Soledad, Ximena Baráibar, Fernando Errandonea y Ruben Kaztman (coord.) (2003) *Modalidades de participación popular urbana en los 90: los asentamientos irregulares en el Área Metropolitana de Montevideo*. Center for the Study of Urbanization and Internal Migration in Developing Countries, working paper series. Montevideo.
- Baracchini, Hugo (1956) *La Unión. Proceso histórico-urbano*. Instituto de Historia de la Arquitectura, Facultad de Arquitectura, Udelar. Montevideo.
- Baracchini, Hugo (1967) *El desarrollo industrial y la arquitectura nacional*. Instituto de Historia de la Arquitectura, Facultad de Arquitectura, Udelar. Montevideo.
- Baracchini, Hugo (1978) *Historia de las comunicaciones en el Uruguay*. Instituto de Historia de la Arquitectura, Facultad de Arquitectura, Udelar. Montevideo.
- Baracchini, Hugo (1981) *Canelones: su proyección en la historia nacional*. 2v. Canelones.
- Baracchini, Hugo (1986) *San José: de la prehistoria a nuestros días*. Instituto de Historia de la Arquitectura, Facultad de Arquitectura, Udelar. Montevideo.
- Barrios Pintos, Aníbal (1971) *Historia de los pueblos orientales*. Montevideo.
- Benech, Enrique, Thomas Sprechmann, Arturo Villaamil y Juan Bastarrica (1983) *Montevideo: aspectos morfológicos y tipológicos de sus estructuras residenciales. 1945-1983*. Bases analíticas para una política de transformación urbana. s/e. Montevideo.
- Bervejillo, Federico (1984) "Estructura y tipos urbanos en el Área Metropolitana de Montevideo", en *Seminario Área Metropolitana de Montevideo: Caracterización y principales problemáticas, una visión hacia el futuro*, CIESU-FESUR. Montevideo, julio de 1994.
- Bervejillo, Federico (coordinador) (1996) *Directrices de Ordenamiento Territorial y Desarrollo del Uruguay*. Dirección de Ordenamiento Territorial, Ministerio de Vivienda, Ordenamiento Territorial y Medio Ambiente. Montevideo.
- Bervejillo, Federico y Mario Lombardi (1999) *Guía para la discusión de las relaciones: ciudad, integración y cambio tecnológico*. Ponencia presentada al Seminario Municipios en la Integración Regional. Intendencia Municipal de Montevideo. Montevideo, 19 y 20 de agosto de 1999.

- Bocchiardo, Livia y Otilia Muras (1960) *Barrio Pantanoso. Proceso histórico-urbano*. Instituto de Historia de la Arquitectura, Facultad de Arquitectura, UdelaR. Montevideo.
- Capandeguy, Diego (1999) *La construcción moderna del Uruguay Balneario, Litoral Sur (1880-1960)*. s/e. Montevideo.
- Carmona, Liliana y María Julia Gómez (1999) *Montevideo. Proceso planificador y crecimiento*. Instituto de Historia de la Arquitectura, Facultad de Arquitectura, UdelaR. Montevideo.
- CIESU (1991) *Bibliografía Nacional sobre Urbanización.1950-1989*. Instituto Nacional del Libro. Montevideo.
- CLAEH, CINAM, MGA (1963) *Situación Económica y Social del Uruguay Rural*. Ministerio de Ganadería y Agricultura. Montevideo.
- Collin Delavaud, C. (s/f) "L'Uruguay". En *L'Amérique Latine; approche géographique générale et régionale*.
- Cruz, Alberto (1999) "El vaciamiento demográfico del espacio Centro-Sur". *Revista Geo*. Montevideo.
- De León, Eduardo y Carlos Baldoira. *Calidad de vida y Región Metropolitana de Canelones 1985-1996*.
- DINOT-MVOTMA (1996) *Agenda de las Políticas Territoriales en el Cambio de Siglo*. Dirección de Ordenamiento Territorial, Ministerio de Vivienda, Ordenamiento Territorial y Medio Ambiente. Montevideo.
- DINOT-MVOTMA (1996) *Directrices de Ordenamiento Territorial y Desarrollo: Bases de Discusión*. Dirección de Ordenamiento Territorial, Ministerio de Vivienda, Ordenamiento Territorial y Medio Ambiente. Montevideo.
- DIPRODEL-MGAP (1993) *Marco conceptual y estrategia de acción para el desarrollo del corredor de exportación Montevideo-Buenos Aires*. Ministerio de Agricultura y Pesca. Montevideo, 1993.
- García de Souza, M., J. Álvarez, J. P. Dieste y M. Rachetti (2006) "Censo de agricultores urbanos de la zona metropolitana de Montevideo: desafíos para los programas de la Universidad de la República y del Municipio de Montevideo". *Revista Agrociencia* N° 1, volumen X. Montevideo, 2006.
- Garmendia, D. (1959) *Montevideo. Elementos para una sociología urbana*. Cuadernos del CLAEH N° 6. Montevideo.
- Germani, G. (1976) *Urbanización, desarrollo y modernización*. Buenos Aires.
- GIEE (1995) *La economía uruguaya en los 90. Análisis y perspectiva de largo plazo*. Grupo Interdisciplinario de Economía de la Energía. Convenio UTE-UdelaR, Montevideo.
- Gómez Gavazzo, Carlos (1967) "Función regional y área metropolitana". En ITU (1967) *La región Montevideo*. Facultad de Arquitectura, UdelaR. Montevideo.
- Gómez Gavazzo, Carlos (1987) "Montevideo, centro metropolitano". En ITU (1987) *Movilidad locacional de la población*. Facultad de Arquitectura, UdelaR. Montevideo.
- González Posse, Ernesto (1999) "Principales problemas de Montevideo a largo plazo". En Echaider, Álvaro (1999) *Montevideo 2020, el Montevideo que viene*. IMM, Montevideo. pp 69-77.
- Hardoy, Jorge (1975) *El proceso de urbanización. Las áreas metropolitanas*. México.
- Hardoy, Jorge y Schaedel (1976) *Las ciudades de América Latina y área de influencia a través de la historia*. Buenos Aires.
- Hernández, Sylvia (1999) "La migración hacia la Ciudad de la Costa". *Revista Geo*. Montevideo.
- IHA (1984) *Área Metropolitana de Montevideo y un núcleo dentro de ella: La Paz-Las Piedras*. Facultad de Arquitectura, UdelaR. Montevideo.
- IHA (1984) *Área Metropolitana de Montevideo. Ruta 1*. Facultad de Arquitectura, UdelaR. Montevideo.
- IMM (1994) *Montevideo. Visión de ciudad. Documento de discusión*. Intendencia Municipal de Montevideo. Montevideo.

- IMM (1994) *Plan Estratégico para el Desarrollo*. Intendencia Municipal de Montevideo. Montevideo.
- IMM (1997) *Plan Montevideo*. Intendencia Municipal de Montevideo. Montevideo.
- IMM-CSI/GKW/SEURECA/SOGREAH (1992) *Plan Director de Saneamiento de Montevideo*. Estudios Básicos-Planificación Urbana. Intendencia Municipal de Montevideo. Montevideo.
- ITU (1999) *Definición de las Unidades Territoriales Caracterizadas de Ocupación Productiva Agropecuaria para el Área Metropolitana de Montevideo*. MVOTMA-ITU, Montevideo.
- Katzman, Ruben y Guillermo Wormald (2002) *Trabajo y Ciudadanía. Los cambiantes rostros de la integración y exclusión social en cuatro áreas metropolitanas de América Latina*. CEBRA, Montevideo.
- Klacsco, Jaime (1981) *El Uruguay de 1908: su contexto urbano-rural, antecedentes y perspectivas*. CIESU, Montevideo.
- Klacsco, Jaime y Juan Rial (1981) *Uruguay: el país urbano*. CLACSO/EBO. Montevideo.
- Ligrone, Pablo (1992) *Área Metropolitana de Montevideo: hacia una reflexión geopolítica*. s/e. Montevideo.
- Ligrone, Pablo (1998) *Introducción al Ordenamiento Territorial y a las Transformaciones Territoriales del Uruguay: desafíos estratégicos para el ordenamiento urbano, rural y regional*. s/e. Montevideo, julio de 1998.
- Lombardi, Mario (1979) "La expansión balnearia: un estudio de caso". En Lombardi, Mario y Danilo Veiga (1979) *Estructura socio-económica, distribución espacial de la población y estructura regional*. CIESU, Montevideo.
- Lombardi, Mario (1994) *Atlas Económico del Área Metropolitana de Montevideo*. CIESU-MVOTMA. Montevideo, diciembre de 1994.
- Lombardi, Mario (1994) *El Área Metropolitana en el panorama urbano uruguayo*. CIESU. Montevideo, julio de 1994.
- Lombardi, Mario (1999) "Para un Montevideo proactivo". En Echaider Álvaro (1999) *Montevideo 2020, el Montevideo que viene*. IMM, Montevideo.
- Lombardi, Mario y Carlos Altezor (1987) *El cambio de las ciudades*. Cuadernos de CIESU N° 57. Montevideo.
- Lombardi, Mario y Danilo Veiga (1980) *Estructura socioeconómica y distribución espacial de la población en el Uruguay*. CIESU/EBO, Montevideo.
- Lombardi, Mario y Danilo Veiga (comps.) (1989) *Las ciudades en conflicto*, CIESU/EBO. Montevideo.
- López Campaña, Perfecto (1925) *El Libro del Centenario del Uruguay. 1825-1925*. Montevideo.
- Maeso, Carlos (1910). *El Uruguay de 1910*. Montevideo.
- Martorelli, H. (1969) *La sociedad urbana*. Montevideo.
- Medina, Mercedes (2005) *Construir el futuro revalorizando el pasado. El turismo cultural, una alternativa de desarrollo en el territorio metropolitano de Montevideo*. s/e. Facultad de Arquitectura, UdelaR. Montevideo.
- Medina, Mercedes y Miguel Petit (2001) "Definición y caracterización del borde urbano en tres corredores metropolitanos de Montevideo". En AAVV (2001) *Modos de gestión y producción del territorio de interfase metropolitano*. Instituto de Teoría y Urbanismo, Facultad de Arquitectura, UdelaR. Montevideo.
- Muras, Otilia (1983) *Colonización agraria en el Uruguay*. Instituto de Historia de la Arquitectura, Facultad de Arquitectura, UdelaR. Montevideo.
- Naciones Unidas Uruguay (1998) *Uruguay. Perfil del país 1998*. ONU. Montevideo.
- Reyes Abadie, Washington et al. (1966) *La Banda Oriental, pradera, frontera, puerto*. EBO. Montevideo.

- Rial, Juan (1981) *La población uruguaya y el crecimiento económico-social entre 1830 y 1930. Cambio demográfico y urbanización en un pequeño país*. CIESU/ACALI. Montevideo, 1981.
- Ricaldoni, Américo (1943) *La planificación urbanística en la planificación de Montevideo*. ITU, Montevideo.
- Roche, Ingrid (1995) *Estudio del borde urbanizado del Área Metropolitana de Montevideo*. Comisión Sectorial de Investigación Científica, Instituto de Teoría y Urbanismo, Facultad de Arquitectura, Udelar. Montevideo, 1995.
- Roche, Ingrid (1996) *Las potencialidades de los territorios urbanos y periurbanos al suroeste de Montevideo*. Comisión Sectorial de Investigación Científica, Instituto de Teoría y Urbanismo, Facultad de Arquitectura, Udelar. Montevideo.
- Schteingart, M. y H. Torres (1973) *Procesos sociales y estructuración metropolitana en América Latina*. Buenos Aires.
- Snyder, D. (1959) *Urban places and passenger transportation in Uruguay*. Northwestern University. Illinois.
- Sprechmann, Thomas y Diego Capandeguy (1992) "La costa este metropolitana de Montevideo. La Ciudad de la Costa". *Revista ELARQA* N° 3, p. 35. Editorial Dos Puntos, Montevideo.
- TIUR (1986) *Propuestas a la ciudad de Montevideo. Taller de Investigaciones Urbanas y Regionales*, PNUD/CID. Montevideo.
- Veiga, Danilo (1978) *Tipología departamental y desarrollo regional en el Uruguay*. CIESU. Montevideo.
- Veiga, Danilo (1979) *Notas para el análisis regional en perspectiva histórica*. CIESU. Montevideo.
- Veiga, Danilo (1988) *Segregación socioeconómica y crisis urbana. Montevideo en los años 80*. CIESU. Montevideo.
- Veiga, Danilo (1993) *Problemas sociales críticos y necesidades básicas en el Área Metropolitana de Montevideo*. MVOTMA-CIESU. Montevideo.
- Veiga, Danilo (1994) *Condiciones socioeconómicas de la población del Área Metropolitana de Montevideo*. CIESU. Montevideo.
- Veiga, Danilo y E. Mazzei (1989) *Indicadores socioeconómicos del Uruguay. 1963-1989*. CIESU. Montevideo.
- Veiga, Danilo y Rosario Aguirre (1977) *Localización industrial y estructura regional en el Uruguay*. CIEDUR. Montevideo.
- Vicario, Luis (1970) *El crecimiento urbano de Montevideo*. EBO. Montevideo.
- Vidart, Daniel (1969) *El gran Montevideo*. Arca, Montevideo.

Presentación

- Lombardi, Mario y Federico Bervejillo (1999) *Globalización, integración y expansión metropolitana en Montevideo. Hacia una región urbana de Costa Sur*. V Seminario de la RII. Toluca, México, 21-24 de setiembre de 1999.
- Martínez Guarino, Ramón (2005) *Gestión del territorio y del desarrollo urbano, "Alta simplicidad"*. Facultad de Arquitectura, Udelar. IMM/Fundación 2020. Montevideo.
- Taller Sprechmann (2006) *La Ciudad Celeste: un nuevo territorio para el Uruguay del siglo XXI*. Facultad de Arquitectura, Udelar/Fundación Colonia del Sacramento. Montevideo, diciembre.

01. Ubicación histórica

Evolución de la configuración territorial del Área Metropolitana

- Altezor, Carlos (s/f) *Ponencia sobre Montevideo y su Área Metropolitana*. Montevideo.
- Alvarez Lenzi, Ricardo, Mariano Arana y Livia Bocchiardo (1986) *El Montevideo de la expansión (1868-1915)*. Instituto de Historia de la Arquitectura, Facultad de Arquitectura, Udelar. Montevideo.
- Alvarez Lenzi, Ricardo. *Fundación de Poblados en el Uruguay*. Instituto de Historia de la Arquitectura, Facultad de Arquitectura, Udelar. Montevideo, 1986.
- Andreasen, Cristina (1961) "Aspectos económicos de los fraccionamientos de las villas de Canelones". *Revista de la Facultad de Arquitectura* N° 3. Facultad de Arquitectura, Udelar. Montevideo, setiembre de 1961.
- Baracchini, Hugo y Carlos Altezor (1971) *Historia urbanística y edilicia de la ciudad de Montevideo*. Instituto de Historia de la Arquitectura, Facultad de Arquitectura, Udelar. Montevideo.
- Bervejillo, Federico (1994) "Estructura y tipos urbanos en el Área Metropolitana de Montevideo". En *Seminario Área Metropolitana de Montevideo: caracterización y principales problemáticas, una visión hacia el futuro*. CIESU-FESUR. Montevideo.
- Carmona, Liliانا y María Julia Gómez (1999) *Montevideo. Proceso planificador y crecimiento*. Instituto de Historia de la Arquitectura, Facultad de Arquitectura, Udelar. Montevideo.
- IHA (1984) *Área Metropolitana de Montevideo y un núcleo dentro de ella: La Paz-Las Piedras*. Facultad de Arquitectura, Udelar. Montevideo.
- IHA (1984) *Área Metropolitana de Montevideo. Ruta 1*. Facultad de Arquitectura, Udelar. Montevideo.
- ITU (1995) *Estudios del Área Metropolitana de Montevideo*. Facultad de Arquitectura, Udelar. Montevideo.
- ITU (2000) *Modos de gestión y producción del suelo metropolitano de Montevideo*. Facultad de Arquitectura, Udelar. Montevideo.
- Lombardi, Mario y Federico Bervejillo (1999) *Globalización, integración y expansión metropolitana en Montevideo. Hacia una región urbana de la Costa Sur*. V Seminario Internacional de la RII. Toluca, México, setiembre de 1999.

- Martínez, Edgardo (2003) *Urbanización precaria del suelo metropolitano en Montevideo*. Instituto de Teoría y Urbanismo, Facultad de Arquitectura, UdelAR. Montevideo, agosto de 2003.
- Medina, Mercedes (2005) *Construir el futuro revalorizando el pasado. El turismo cultura, una alternativa de desarrollo en el territorio metropolitano de Montevideo*. s/e, Facultad de Arquitectura, UdelAR. Montevideo.
- Travieso, Carlos (1937) *Montevideo en la época colonial. Su evolución vista a través de mapas y planos españoles*. s/e, Montevideo

02. Distintas miradas sobre el territorio metropolitano

- Bervejillo, Federico y Mario Lombardi (1999) *Globalización, Integración y Expansión Metropolitana en Montevideo. Hacia una Región Urbana de la Costa Sur*. Ponencia al VI Encuentro de Investigadores sobre Globalización y Territorio. Toluca, Mexico, 1999.
- Coraggio, José Luis, Javier Marsiglia y Diego Piñeyro (1999) "Participación social y gestión de políticas sociales". En *Descentralización y Democracia. Un debate necesario*. Agencia Española de Cooperación Internacional/Intendencia Municipal de Montevideo. Montevideo.
- Dirección Nacional de Ordenamiento Territorial: *Directrices de Ordenamiento Territorial y Desarrollo. Bases de discusión*. Montevideo: DINOT-MVOTMA. Montevideo, 1996.
- Rodé, Patricio (1999) *Apertura del Primer Seminario de Economía Urbana*. Intendencia Municipal de Montevideo. Montevideo, 1999.
- San Martín, Ignacio (2006) "Replanteando el futuro de la ciudad: hacia una Agenda de la Viabilidad, Universidad de Arizona". En *Congreso Iberoamericano de Urbanismo*, Salamanca, 2006.
- Zoido Naranjo, Florencio (coordinador) (2001) *Informe de Desarrollo Territorial de Andalucía*. Universidad de Sevilla.

03. Vértice territorial

Conformación estructural y dinámica del territorio metropolitano

Facultad de Arquitectura

- Brena, Adriana, Ingrid Roche y Rosana Sommaruga (1999) *Montevideo: correlación entre densidades y morfología*. ITU, Facultad de Arquitectura, UdelAR. Ideograma-Duplifast. Montevideo.
- Estable, Perla, G. Martínez, G. Baptista, A. Medeiros, B. Abdala, J. Muñoz, I. Reyes y D. Garat (1989) *Inventario paisajístico del Área Metropolitana de Montevideo*. IdD, Facultad de Arquitectura, UdelAR-MVOTMA. Versión papel disponible en el Instituto de Diseño. Montevideo.

- Ligrone, Pablo (1996) *Escenarios para la elaboración del Plan de Ordenamiento Territorial de Montevideo. Escalas Supradepartamentales*. Plan de Ordenamiento Territorial de Montevideo. Facultad de Arquitectura, UdelaR-IMM. Montevideo. Versión digital en www.mvdenred.edu.uy.
- Martínez, Edgardo (2000) *Tipología del Hábitat Precario en el Área Metropolitana*. ITU, Facultad de Arquitectura, UdelaR. Montevideo, 2000. Disponible en www.farq.edu.uy.
- Martínez, Edgardo, Andrés Quintans, C. Hernández y F. Gambetta (2003) *Urbanización precaria del suelo metropolitano en Montevideo*. ITU, Facultad de Arquitectura, UdelaR. Montevideo. Disponible en www.farq.edu.uy.
- Martínez, Edgardo, Teresa Escuder, Mercedes Medina, Francisco Nogueira, A. Peroni, Miguel Petit Ayala, M. Disecan y L. Mañosa (2001) *Modos de gestión y producción del territorio de interfase metropolitano*. ITU, Facultad de Arquitectura, UdelaR. Montevideo. Disponible en www.farq.edu.uy/estructura/servicios_docentes/institutos.
- Mastrángelo, Pedro, Manuel Chabalgoity, Teresa Escuder, Graciela Lamoglie, Francisco Nogueira, José Parodi, Adriana Piperno y Lina Sanmartín (1994) *Estudio del Área Metropolitana de Montevideo*, Convenio ITU-MVOTMA. Montevideo.
- Medina, Mercedes, Norma Piazza, Eleonora Leicht, Daniela Garat y Mariana Saura (2006) *Criterios de manejo del paisaje como recurso turístico en Uruguay*. ITU-IdD, Facultad de Arquitectura, UdelaR. Montevideo.
- Olivera, Mabel, M. Gómez, Rosana Sommaruga, M. Díaz, Eleonora Leicht, Mercedes Medina, Mercedes, Enrique Neirotti, C. Peña, Norma Piazza, Cecilia Ponte, A. Soba, Álvaro Trillo, T. Ferreira y Alma Varela: *Turismo y patrimonio. Las pequeñas localidades y sus microrregiones alternativas de desarrollo*. ITU, IHA, IdD. Facultad de Arquitectura, UdelaR. Montevideo.
- Taller Schelotto. Facultad de Ciencias (2003-2006) *Laboratorio de Estudios Socio Territoriales*. UdelaR-Comisión Social Consultiva. Montevideo.

Otros

- Achkar, M., A. Domínguez y F. Pesce (2004) *Diagnóstico socio-ambiental participativo en Uruguay*. Programa Uruguay Sustentable. Redes Amigos de la Tierra, Editorial El Tomate Verde. Montevideo.
- Artigas, A., M. Chabalgoity, A. García, M. Medina y J. Trinchitella, J. (2002) "Transformaciones socio-territoriales del Área Metropolitana de Montevideo". *Revista Eure*, vol XXVIII, N° 85, diciembre de 2002.
- Baross, P. (1990) *Action Planning*. IH&UMS, Rotterdam.
- Boisier, Sergio (2000) *El lenguaje emergente en desarrollo territorial*. CATS, Santiago de Chile, 2000.
- Borja, Jordi y Manuel Castells (1995) *Local y Global. La gestión de las ciudades en la era de la información*. Taurus, Madrid.
- Cecilio, M., Jack Couriel, Cecilia Lombardo y M. Piazza (2002) *Barrio Casavalle: Caso emblemático en materia de segmentación social y segregación urbano-residencial*. Doc. Maestría en Ordenamiento territorial y Desarrollo Urbano, Facultad de Arquitectura, UdelaR. Montevideo.
- Cecilio, M., Jack Couriel, Manuel Chabalgoity, Cecilia Lombardo y Laura Mazzini (2003) *Reflexionando acerca de la Ordenación del Territorio*. Departamento de Canelones. Doc. Maestría en Ordena-

- miento Territorial y Desarrollo Urbano, Facultad de Arquitectura, UdelAR. Montevideo.
- Ecoplata (1999) *Apoyo a la gestión integrada de la zona costera uruguaya del Río de la Plata*. Diciembre de 1999. Disponible en www.ecoplata.org.uy.
- Filardo, Verónica (2004) *Pobreza urbana: Área Casavalle, redes sociales*. Consultoría para la CEPAL. Montevideo.
- Intendencia Municipal de Montevideo (1998) *Plan de Ordenamiento Territorial, Plan Montevideo*. IMM, Montevideo.
- Intendencia Municipal de Montevideo (2002) *Montevideo en cifras 2002*. Departamento de Estadísticas de la Intendencia Municipal de Montevideo. Montevideo.
- Intendencia Municipal de Montevideo (2004) *Montevideo, Patrimonio Natural, publicación digital de la Comisión Administradora de los Humedales del Santa Lucía*. IMM, Montevideo.
- Kaztman, Ruben (1999) *Segregación social y desigualdades sociales en Montevideo*, CEPAL. Montevideo.
- Kaztman, Ruben (2001) *La dimensión espacial en las políticas de superación de la pobreza urbana. Documento preparado para la División de Desarrollo Sostenible y Asentamientos Humanos de la CEPAL*. Archivo digital.
- Lombardo, C., Y. Boronat, C. Castro, D. Garat, A. Goñi, L. Manzini y S. Romero (2002) *La división del territorio en los procesos de descentralización. Caso Montevideo*. Proyecto CSIC-ITU, Facultad de Arquitectura, UdelAR. Montevideo.
- Lombardo, Cecilia (2007) *El desarrollo urbano sustentable en contextos de fragmentación territorial*. Tesis de la Maestría en Ordenamiento Territorial y Desarrollo Urbano, UdelAR. Montevideo.
- Martínez Guarino, Ramón (2006) *CerrochatoPlan. Una Experiencia de Desarrollo en la Microrregión del Uruguay Profundo*. PNUD-AECL. Montevideo.
- Medina, Mercedes (2005) *Construir el futuro revalorizando el pasado. El turismo cultural, una alternativa de desarrollo en el territorio metropolitano de Montevideo*. Tesis de Maestría de Ordenamiento Territorial y Desarrollo Urbano, UdelAR. Montevideo.
- MGAP (2000) *Sistema de información del censo agropecuario*. Disponible en www.mgap.gub.uy.
- Musso, Carlos (2004) *Las ciudades del Uruguay, su origen, evolución histórica y urbanística en el contexto nacional y macro regional y sus perspectivas de futuro*. Facultad de Arquitectura, UdelAR. Montevideo.
- Naciones Unidas (2005) *Agenda local 21*. Disponible en www.un.org.
- Naciones Unidas (2005) *Informe de Desarrollo Humano 2005*. Disponible en www.un.org.
- Petit Ayala, Miguel (1995) *Espacios Periurbanos*. DINOT/MVOTMA. Montevideo.
- Sabaté J. (2005) "De la preservación del patrimonio a la ordenación del paisaje". En *Paisaje y gestión del territorio*. Colección Territori i govern de la Diputació de Barcelona. Barcelona.
- Secretaría General del Medio Ambiente (1998) *Guía para la elaboración de estudios del medio físico*. Ministerio del Medio Ambiente, Madrid.
- SOGREAH, SAFEGE y CSI (2000) *Plan Director de agua potable de Montevideo*. Consultoría para OSE. Montevideo.

Fuentes gráficas generales

Imágenes satelitales: Servicio de imágenes del planeta Google Earth™

Fotos aéreas y cartografía 1/50.000: Servicio Geográfico Militar

Fotos: docentes y estudiantes de la Facultad de Arquitectura y equipo redactor

04. Vértice económico

La visión desde lo económico-productivo

Bervejillo, Federico (2004) "Escenarios y agenda sobre el sistema urbano nacional/regional 2025". En *Ciudades Intermedias del Uruguay. Desarrollo Local y Sistema Urbano*, CD editado por Instituto de Teoría y Urbanismo, Facultad de Arquitectura, UdelAR. Montevideo.

Comisión Administradora del Mercado Modelo: Datos sobre ingreso de mercaderías.

Comisión de Aplicación de la Ley de Inversiones: Datos sobre Proyectos de Declaración de interés nacional. *Diario El Observador*: Colección Todo Uruguay.

González Posse, Ernesto (2002) *El desarrollo local en Uruguay. Análisis y potencialidades*, Documentos de trabajo del Rectorado N° 17, UdelAR, Montevideo.

IMC: Informaciones varias.

IMM (2004) *Montevideo en Cifras*. Disponible en www.imm.gub.uy. Montevideo.

IMSJ: Informaciones varias.

INAVI (2005).

INE: Datos sobre empleo e ingreso de los hogares.

INE: Registro de actividades económicas.

ITU (2000) *Análisis de las relaciones entre la dinámica territorial de las ciudades intermedias y los trazados viales nacionales*. Convenio Universidad de la República (Instituto de Teoría y Urbanismo, Facultad de Arquitectura), Ministerio de Transporte y Obras Públicas, Ministerio de Vivienda, Ordenamiento Territorial y Medio Ambiente, Congreso Nacional de Intendentes. Montevideo.

ITU (2004) *Lógicas de la Expansión urbana y aproximaciones al sistema urbano nacional*. Informe de avance del equipo de estudio CIU: ciudades intermedias de Uruguay

Martínez, Edgardo (coordinador) (2004) *Ciudades Intermedias del Uruguay. Desarrollo Local y Sistema Urbano*. CD editado por el Instituto de Teoría y Urbanismo, Facultad de Arquitectura, UdelAR. Montevideo.

MGAP-DIEA (2003) *La citricultura en Uruguay. Contribución a su conocimiento*. Junio 2003.

MGAP-DIEA (2003) *La fruta de hoja caduca en Uruguay. Contribución a su conocimiento*. Junio 2003.

MGAP-DIEA (2003) *La lechería comercial en Uruguay. Contribución a su conocimiento*. Junio 2003.

MGAP-DIEA (2003) *La producción de cerdos en Uruguay. Contribución a su conocimiento*. Junio 2003.

MGAP-DIEA (2003) *La viticultura en Uruguay. Contribución a su conocimiento*. Junio 2003.

MGAP-DIEA (2004) *Empleo en el sector granjero: primer estudio exploratorio para el año 2002*. Junta

- Nacional de la Granja (JUNAGRA), Programa de Reconversión y Desarrollo de la Granja (PREDEG), Dirección de Estadísticas Agropecuarias. Julio 2004.
- MGAP-DIEA (2005) *Encuestas Hortícolas Sur y Litoral Norte 2005*.
- MGAP-DIEA (2006) *Encuesta 2005/2006 sobre la fruta de hoja caduca*.
- MGAP-DIEA (2006) *Encuesta cítrica 2006*.
- MGAP-DIEA: *Censo Agropecuario 2000*.
- MGAP-OPYPA (2006) *Anuario 2006*.
- MGAP-OPYPA (2006) *Encuesta otoño de la papa*.
- Ministerio de Turismo y Deporte: Datos sobre turismo receptivo.
- MVOTMA (1996) *Uruguay hacia HABITAT II, tomos I y II*. Comisión nacional preparatoria de HABITAT II, Ministerio de Ordenamiento Territorial y Medio Ambiente. Montevideo.
- Oficina Nacional de Servicio Civil: Datos sobre funcionarios públicos.
- OPP-UDM: Datos sobre VAB departamental.
- OPYPA (2006) *Lineamientos para una política de Estado para el desarrollo de la Cadena Láctea*, Documento final elaborado a partir de los informes generados en la Mesa Sectorial Consultiva de la Cadena Láctea. OPYPA, Unidad de Lácteos, Ministerio de Ganadería, Agricultura y Pesca.
- PNUD (2005) *Informe Desarrollo Humano en Uruguay 2005*, parte II: "El Uruguay hacia una estrategia de desarrollo basada en el conocimiento". Montevideo.
- PNUD-CEPAL (2002) *Informe Desarrollo Humano en Uruguay 2001*. Montevideo.
- Porto, L. (2004) *Estudio sectorial de Competitividad: Subsector Transporte y Logística*. Instituto de Economía, Facultad de Ciencias Económicas, UdelaR. Montevideo.
- Rodríguez Miranda, A. (2006) *Desarrollo Económico Territorial Endógeno. Teoría y Aplicación al caso uruguayo, DT 02/06*. Instituto de Economía, Facultad de Ciencias Económicas, UdelaR. Disponible en Oficina de apuntes del CECEA en Facultad de Economía. Montevideo.
- UdelaR (1996) *La Economía Uruguaya en los 90. Análisis y perspectiva de largo plazo*. Convenio UTE-UdelaR, Artes Gráficas SA. Montevideo.
- UdelaR (1998) *Serie por departamentos: La Economía Uruguaya en los 90. Análisis y perspectiva de largo plazo*. Colección de 19 libros: La Economía del departamento de... Convenio UTE-UdelaR, Artes Gráficas SA. Montevideo, 1998.
- Uruguay 2025 (2004) *Informes Finales del Ciclo Nacional de Reflexión Prospectiva Economía, Población y Territorio*. DINOT/MTOP con apoyo de Cooperación Francesa y PNUD. Montevideo.
- Vázquez Barquero, A. (2002) *Endogenous Development*. Routledge, Londres.
- Vázquez Barquero, A. (2005) *Las Nuevas Fuerzas del Desarrollo*, Ediciones Antoni Bosch. Madrid.
- Veiga, Danilo (2003) "Transformaciones socioeconómicas y desigualdades regionales en Uruguay". En Acuña, C. y A. Riella (comps.) (2003) *Territorio, Sociedad y Región. Perspectivas desde el Desarrollo Regional y Local*. Departamento de Sociología, Facultad de Ciencias Sociales, UdelaR. Montevideo.
- Veiga, Danilo (1991) *Desarrollo Regional en Uruguay*. Ediciones CIESU. Montevideo.
- Veiga, Danilo y A. L. Rivoir (2001) *Desigualdades sociales y segregación en Montevideo*. Departamento de Sociología, Facultad de Ciencias Sociales, UdelaR. Montevideo.

05. Vértice social

La conformación social en sus diversas dimensiones

- Bayardo, R. y Lacarrieu (1999) *La dinámica local/global. Cultura y comunicación: nuevos desafíos*. Ciccus. Buenos Aires.
- Boado, M. y T. Fernández (2005) “Una mirada a la crisis, las clases y la pobreza en el Uruguay 1998-2004”. Paper presentado al Seminario México-Uruguay sobre Medición de la Pobreza y Políticas Sociales. Facultad de Ciencias Sociales, UdelaR. Montevideo.
- Cicolella, P. (2005) “Ciudades del capitalismo global: terra incognitae? Nuevas relaciones económico territoriales, nuevas metrópolis, partiendo de casos iberoamericanos”. En *Globalização e Território: Ajustes Periféricos*. A.C. Torres. Ribeiro et al. (orgs.) Arquímedes, Río de Janeiro.
- De Mattos, C. (2004) “Redes, Nodos e Cidades: transformação da metropole latinoamericana”. En L. C. Queiroz Ribeiro (coord.) *Metropoles: entre a coesão e a fragmentação, a cooperação e o conflito*. Ediciones F.P. Abramo. Río de Janeiro.
- DINOT-MVOTMA (2005) *Foro Gran Montevideo Uruguay 2025*. Montevideo.
- Kaztman, R. y A. Retamoso (2005) “Segregación espacial, empleo y pobreza en Montevideo”. *Rev. CEPAL* N°. 85. Santiago de Chile.
- Lombardi, Mario y Federico Bervejillo (1999) *Globalización, integración y expansión metropolitana en Montevideo. Hacia una región urbana de Costa Sur*. V Seminario de la RII. Toluca, México, 21-24 de setiembre de 1999.
- Longhi, A. y T. Fernández (2003) “Dinámica de la pobreza, determinantes macroestructurales y modelo de predicción”. En E. Mazzei (comp.) (2003) *El Uruguay desde la Sociología*. Depto. de Sociología, Facultad de Ciencias Sociales, UdelaR. Montevideo.
- Mallimaci, F., Graffigna et al. (2000) “Redes solidarias, vida cotidiana y política”. *Sociales* N° 3, noviembre de 2000. Homo Sapiens. UBA-FLACSO.
- Marcuse, P. y R. Van Kempen (eds.) (2000) *Globalizing Cities*. Ed. Blackwell, Oxford.
- Martínez Camarotte, E. (2003) *Urbanización precaria del suelo metropolitano en Montevideo*. ITU, Facultad de Arquitectura, UdelaR. Montevideo.
- Meny, I., Thoenig, J. C. (1992) *Las Políticas Públicas*. Editorial Ariel Ciencia Política. Barcelona.
- Midaglia, C. (2000) *Alternativas de protección a la infancia carentada. La peculiar convivencia de lo público y lo privado en el Uruguay*. CLACSO, Montevideo.
- Minujin, A., Anguita, E. (2004) *La clase media seducida y abandonada*. Ediciones Edhasa, Buenos Aires.
- Portes, A (1998) “Social capital: Its origins and applications in Modern Sociology”. *Annual Review of Sociology*.
- Portes, A. (1989) “La urbanización de América Latina en los años de crisis”. En Lombardi y Veiga (eds.). Montevideo.
- Portes, A. et al (2005) *Ciudades latinoamericanas: un análisis comparativo en el umbral del nuevo siglo*. Prometeo. Buenos Aires.
- Portes, A., Hoffman, K. (2003) Latin American class structure () their composition and change during the neoliberal era. En *Latin American Research Review*, vol. 38 N° 1.
- Ribeiro, L.C.Q. (2000) “Cidade desigual ou cidade partida? Tendências da metropole do Rio de Janeiro”.

- En *O Futuro das Metrópoles: Desigualdades e governabilidade*. Revan. Río de Janeiro.
- Subirats, J. (2002) *Redes, territorios y gobierno. Nuevas respuestas locales a los retos de la globalización*. UIMP. Barcelona.
- Veiga, D. (1990) *Heterogeneidad socioeconómica y cultural en Canelones*. Documento de trabajo CIESU. Montevideo.
- Veiga, D. (1994) *Condiciones socioeconómicas en el Área Metropolitana de Montevideo*. Documento presentado al MVOTMA. Montevideo.
- Veiga, D. (2001) “Notas para una Agenda de Investigación sobre procesos emergentes en la sociedad urbana”. En A.C. Torres Ribeiro (comp.) (2001), CLACSO, Buenos Aires.
- Veiga, D. y A.L. Rivoir (2001) *Desigualdades sociales y segregación en Montevideo*. FCS, Depto. Sociología, Facultad de Ciencias Sociales, UdelaR. Montevideo.
- Veiga, D. y A.L. Rivoir (2004) *Desigualdades sociales en el Uruguay*. FCS, UdelaR. Montevideo.
- Veiga, D. y A.L. Rivoir (2005) *Sociedad y territorio: Montevideo y el Área Metropolitana*. FCS. Facultad de Ciencias Sociales, UdelaR. Montevideo, 2005.
- Wacquant, Loic (2001) *Os condenados da cidade*. Observatorio IPPUR, Revan, Río de Janeiro.

06. Vértice institucional

Políticas, instituciones e intereses

- Arenas, F. (2006) *El ordenamiento territorial: un nuevo tema para la planificación*. Universidad Católica de Chile. Santiago de Chile.
- Arraigada, C. y J. Rodríguez (2003) *Segregación residencial en áreas metropolitanas de América Latina: magnitud, características, evolución e implicaciones de la política*. CEPAL. Serie Población y Desarrollo N° 47. Santiago de Chile.
- Artigas, A. et al. (2002) *Transformaciones socioterritoriales del Área Metropolitana de Montevideo*. Disponible en www.scielo.cl.
- BANCO MUNDIAL (1998) *Beyond the Washington consensus: Institutions Matter*. World Bank.
- Borja, J. (2006) *Informe sobre la gobernabilidad de las áreas metropolitanas en el mundo*. Urban Technology Consulting.
- Cecilio, M, J. Couriel y M. Spallanzani (2003) *La gestión urbana en la generación de los tejidos residenciales de la periferia de Montevideo*. Facultad de Arquitectura, UdelaR. Montevideo.
- Cibils, G. (2004) *Propuestas relativas a la descentralización de roles y funciones de los gobiernos departamentales en Uruguay y después de la reforma de 1996*. Documento preparado para la representación en Uruguay del BID.
- CLAEH (2005) “Relevamiento de programas y políticas sociales del Uruguay”. INN-CLAEH Montevideo. Comisión Social Consultiva, UdelaR: *Propuesta movilidad urbana motivadora de la segregación socio-residencial y potenciadora del empleo productivo de bienes y servicios*. Montevideo, 2004.

- CLAEH (2005) *Gobiernos municipales, descentralización y desarrollo. La plataforma de los futuros Intendentes*. CLAEH. Montevideo.
- Cuervo González, L. (2003) *Pensar el territorio: los conceptos de ciudad-global y región en sus orígenes y evolución*. CEPAL. Serie: Gestión Pública N° 40. Santiago de Chile.
- De Mattos, C. (2002) *Transformación de las ciudades latinoamericanas ¿impactos de la globalización?* Disponible en www.scielo.cl.
- Di Paula, J. (2003) *Relaciones divergentes entre la política habitacional y política urbana en el Área Metropolitana de Montevideo*. Conferencia ALBA IBIS. Valparaíso, octubre de 2003.
- Espinoza, G. (2005) *Análisis del marco institucional y propuestas para el fortalecimiento de las capacidades de gestión ambiental en Uruguay*. BID-Programa de Fortalecimiento de la Gestión Ambiental.
- FESUR (2005) *Gestión municipal participativa. Experiencias de Brasil, Chile, Argentina y Uruguay*. Santiago de Chile.
- Fukuda-Parr, S., C. Lopes y K. Malik (2002) *Capacity for Development. New Solutions to Old Problems*. United Nations Development Program and Earthscan Publications.
- Garnier, L. (2000) *Función de coordinación de planes y políticas*. CEPAL. Serie Gestión Pública. N° 1. Santiago de Chile.
- González Posse, E. (2002) *El desarrollo local en Uruguay. Análisis y potencialidades*. Documentos de trabajo del rectorado N° 17. Montevideo.
- Grindle, M. (1996) *Challenging the State. Crisis and Innovation in Latin America and Africa*. Cambridge University Press, Cambridge.
- Grindle, M. (1997) "The Good Government Imperative. Human Resources, Organizations and Institutions". En *Getting Good Government. Capacity Building in the Public Sectors of Developing Countries*. Merilee S. Grindle, ed. Harvard University Press. Boston, MA.
- Gudynas, E. (1999) *Desarrollo sustentable en Uruguay. Municipios y desarrollo sustentable*. Temas claves N° 11. CLAES . Montevideo, www.ambiental.net.
- Hall, John S. (2002) "Reconsidering the Connection between Capacity and Governance". En *Public Organization Review. A Global Journal 2*. Kluwer Academic Publishers. pp. 23-43.
- Hilderbrand, Mary E., Grindle, Merilee S. (1997) "Building Sustainable Capacity in the Public Sector. What Can Be Done?" En *Getting Good Government. Capacity Building in the Public Sectors of Developing Countries*. Merilee S. Grindle. Ed. Harvard University Press. Boston, MA.
- IMM (1998) *Plan Montevideo. Memorias*. IMM. Montevideo.
- IMM (2004) *Informe ambiental*. Geo Montevideo. PNUD-IMM. Montevideo.
- IMM (2005) *Agenda Ambiental de Montevideo. Avances y desafíos. Informe ambiental 2005*. Montevideo.
- IMM (2005) *Montevideo en cifras 2004*. Montevideo.
- IMM (2005) *Programa departamental aprobado 2005-2010*. Montevideo.
- Jordana, J. (2001) *La influencia de las relaciones intergubernamentales en los procesos de descentralización de América Latina*. Washington DC.
- Kaztman, R. (2004) *La ciudad fragmentada: respuesta de los sectores populares urbanos a las transformaciones del mercado y del territorio en Montevideo*. UCUDAL. Documentos de trabajo del IPES N° 2. Montevideo.
- Kaztman, R., F. Errandonea, X. Baráribar y S. Ávila (2003) *Modalidades de participación urbana en los*

- 90: *los asentamientos irregulares en el Área Metropolitana de Montevideo*. CSUIM. Working Paper. University of Texas.
- Kooiman, J. (2003) *Governing as Governance*. Sage Publication Ltd. London.
- Koolhaas, M. y J. Rodríguez (2006) *Revista Panorama Político* N° 15. OIKOS. Montevideo.
- Larnaga, M. E. (2001) "Entre municipio y región: gobiernos subnacionales en el Uruguay post-reforma y nuevas interrogantes relación 'ciudadanía-nación'". *VI Congreso del CLAD*. Buenos Aires, 4 al 7 de noviembre de 2001.
- Lefevré, Ch. (2004) "Gobernabilidad democrática de las áreas metropolitanas. Experiencias y lecciones internacionales para las ciudades latinoamericanas". En Cuadrado y Fernández (ed.) (2005) *Gobernar las metrópolis*, cap. 4.
- Lombardi, M. (1994) *Un estudio georreferenciado. El Área Metropolitana de Montevideo. Entre el ejercicio de nuevas posibilidades tecnológicas y la búsqueda de explicaciones de los procesos locales*. CIESU. Montevideo.
- Magri, A. (2002) *Condiciones de bienestar de las personas en los hogares particulares del Área Metropolitana de Montevideo*. FCS-ICP DT N° 34. Montevideo.
- Magri, A. (2003) *Gobierno y relaciones en las áreas metropolitanas: estado del arte de un tema irresuelto*. FCS-ICP. DT N° 43. Montevideo.
- Magri, A. (2004) *La capacidad de gestión y administración de los gobiernos departamentales en Uruguay. Recursos y lógicas de acción que modelan las estrategias de gestión*. FCS-ICP. DT N° 40. Montevideo.
- Merilee S. Grindle (ed.) (1997) *Getting Good Government. Capacity Building in the Public Sectors of Developing Countries*. Harvard Institute for International Development. Harvard University Press.
- Meza, J. (2004) "La coordinación intergubernamental para el desarrollo metropolitano en el Estado de México: El caso de la zona metropolitana de Valle de México". *IX Congreso del CLAD*. Madrid, 2 al 5 de noviembre de 2004.
- Michelin, G. (1999) *Finanzas de los gobiernos departamentales del Uruguay*. CERES. Montevideo.
- Montes Lira, P. (2001) *El ordenamiento territorial como opción de políticas urbanas en América Latina y el Caribe*. CEPAL. Serie Medio Ambiente y Desarrollo N° 45. Santiago de Chile.
- Morgan, P. (1997) *The Design and Use of Capacity Development Indicators*. Paper prepared for the Policy Branch of CIDA.
- Morgan, P. (2001) *Technical Cooperation. Success and Failure: An Overview*. Unpublished paper submitted to the UNDP.
- MVOTMA (2005) *Plan quinquenal de vivienda 2005-2009*. Montevideo.
- Nelissen, N. (2002) "The Administrative Capacity of New Types of Governance". *Public Organization Review*: A Global Journal 2, 2002. Kluwer Academic Publishers. pp. 5-22.
- North, D. (1990) *Instituciones, cambio institucional y desempeño económico*. FCE. México.
- Núñez, R. (2003) *La gestión pública en la región metropolitana de Santiago de Chile: aproximación a través del caso ambiental*. CEPAL. Serie: Gestión Pública N° 39. Santiago de Chile.
- OPP-DIPRODE (2005) *Análisis de la regionalización para el desarrollo local en Uruguay*. Montevideo.
- Oroño, A. (2004) *Las políticas sociales en los gobiernos departamentales. Un estudio comparado. Análisis de las ejecuciones presupuestales 1989-2001*. Tesis final de grado. ICP-FCS. DT. N° 41. Montevideo.
- Pirez, P. (2000) *Servicios urbanos y equidad en América Latina. Un panorama con base en algunos casos*. CEPAL. Serie: Medioambiente y Desarrollo N° 26. Santiago de Chile.

- PROYECTO GEF. (2002) *Programa de gestión y conservación de los Humedales de Santa Lucía*. IMM-IMC-IMSJ. Montevideo.
- Racciati, O. (2001) *Normas jurídicas relativas a los gobiernos departamentales*. Junta Departamental. Montevideo.
- Rodríguez, A. y E. Oviedo (2001) *Gestión urbana y gobierno de áreas metropolitanas*. CEPAL. Serie Medioambiente y desarrollo N° 34. Santiago de Chile.
- Rojas, E., J. R. Cuadrado y J. M. Fernández, (2005) *Gobernar las metrópolis*. BID. Washington DC., 2005
- Sagrado, F. y H. Carbonetti (2003) *Elementos claves y perspectivas prácticas en la gestión urbana*. CEPAL. Serie: Medioambiente y Desarrollo N° 73. Santiago de Chile.
- Savavich H.V. (1998) "Global challenge and institutional capacity: or, how we can refit local administration for the next century". *Administration & Society*, July 1998 vol 30 N° 3. pp. 248-260.
- Sulbrandt, J., R. Lira y A. Ibarra (2001) "Redes interorganizacionales en la administración pública". *Reforma y Democracia* N° 21. Caracas.
- Thomson, I. (2001) *El desarrollo Institucional del transporte en América Latina durante los últimos veinticinco años del siglo XX*. CEPAL. Serie Recursos naturales e infraestructura N° 17. Santiago de Chile.
- Tobelem, A. (1992) *Institutional Capacity Analysis and Development System (ICADS). Operation Manual*. World Bank. Public Sector Management Division. Technical Department. Latin American and the Caribbean Region.
- Ugalde, V. (2006) "Intercomunalidad para la gestión sustentable de residuos y de aguas en México: algunas reflexiones sobre la contractualización de la acción pública local". *XI Congreso Internacional del CLAD sobre la Reforma del Estado y de la Administración Pública*, Ciudad de Guatemala.
- Veneziano, A. (2001) *La descentralización centralizada y el desarrollo local en Uruguay. Algunos elementos conceptuales para su discusión*. Montevideo.
- Vidart, Daniel (1969) "El Gran Montevideo". En *Enciclopedia Uruguaya* N° 58, Montevideo.
- Zurbriggen, C. (2005) *Estado, empresarios y redes rentistas durante el proceso sustitutivo de importaciones en Uruguay. El path dependence de las reformas actuales*. Tesis de Doctorado. Universidad de Tübingen.

08. Diecisiete conjeturas sobre el Área Metropolitana

- Martínez Guarino, Ramón (1991) *Reforma del Estado y microplaneamiento*. Humanitas/La Colmena. Buenos Aires.
- Mendel, Gerard (1993) *Conferencia dictada en la Facultad de Psicología*, Universidad de Buenos Aires, 27/10/93.

Anexo gráfico-estadístico









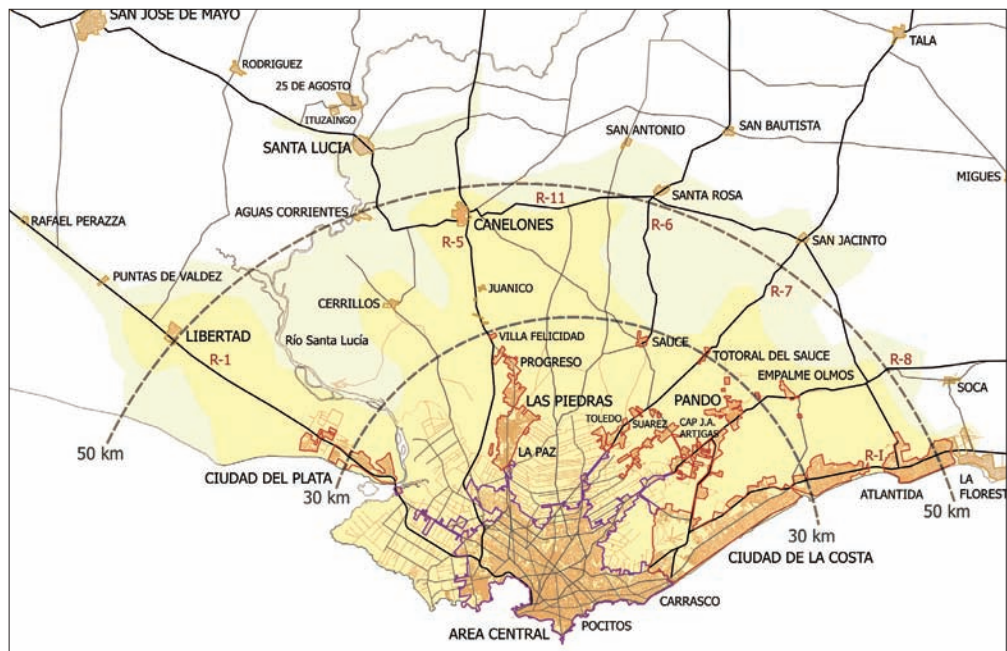
Territorio metropolitano
Equipo Vértice territorial (imagen sur)

Coronas en la delimitación del Área Metropolitana

Elaboración: ITU (2007)


Fuentes: INE y Escuder, Teresa (2003) *Comportamiento de la densidad poblacional del centro metropolitano*. ITU - FARQ

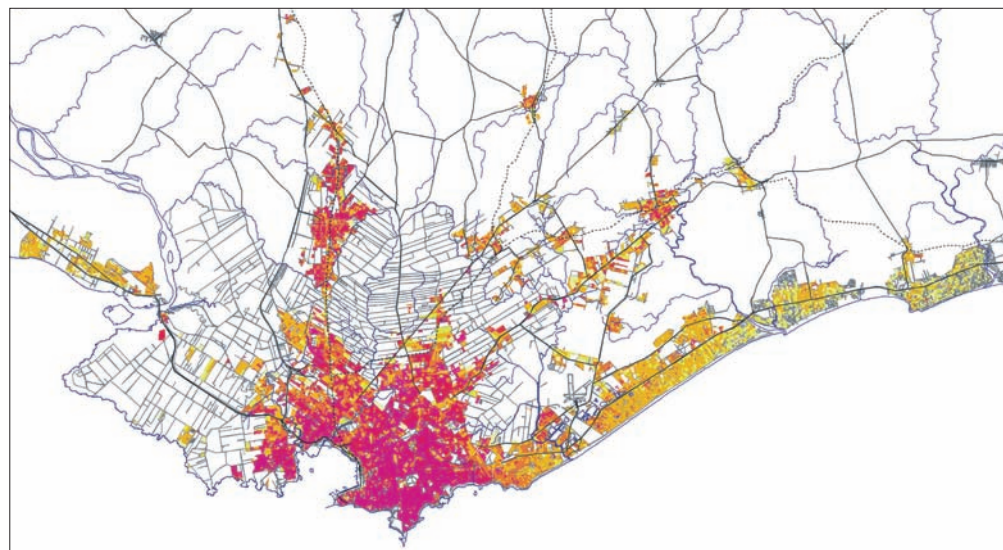
-  Montevideo urbano
-  Corredores metropolitanos y áreas conurbadas
-  Localidades de la región metropolitana
-  Área metropolitana - fuente ITU 94
-  Área metropolitana + 20% fuente ITU 94
-  Primera y segunda corona

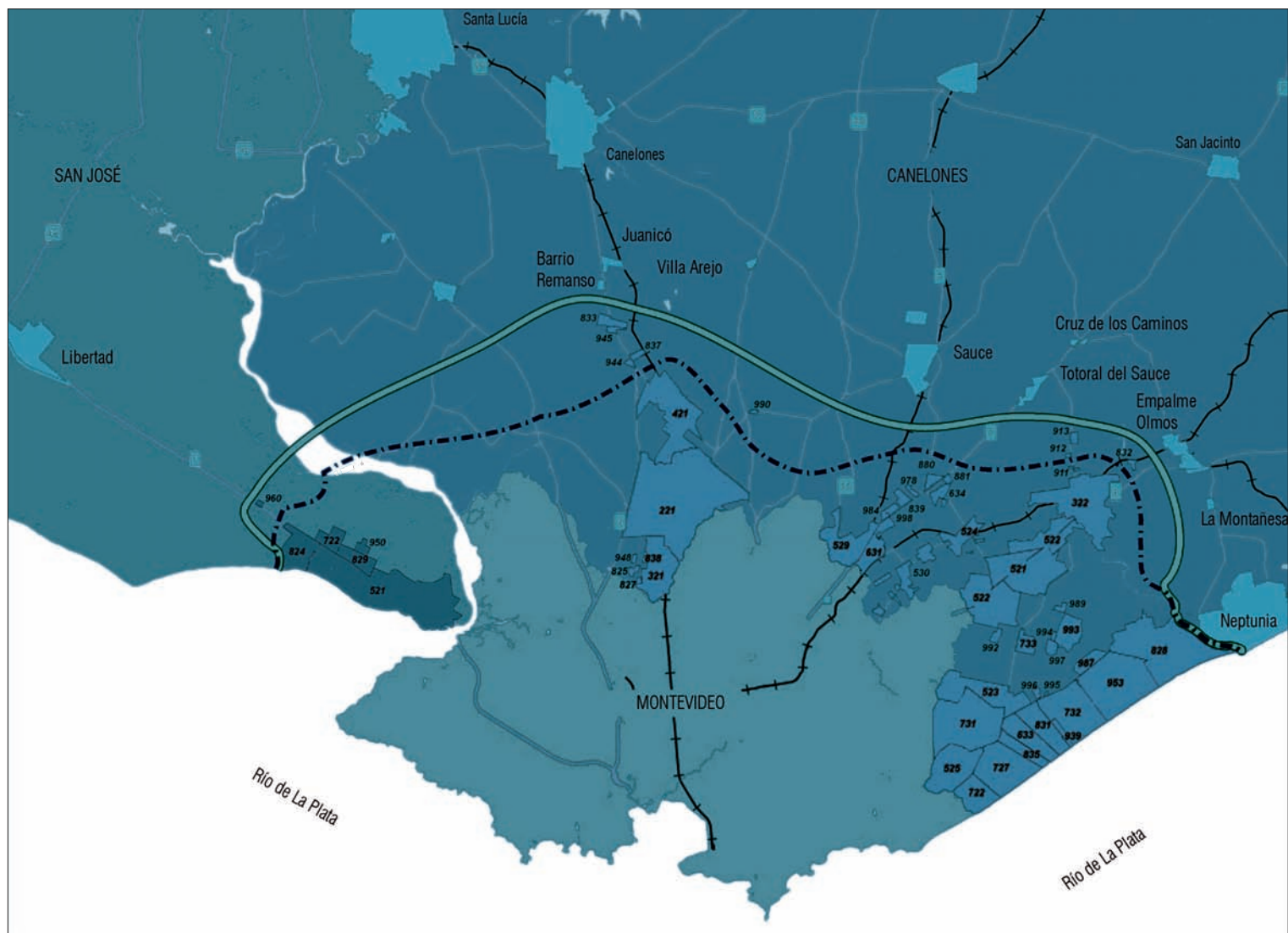


Densidad de población del Área Metropolitana (2004)

Elaboración propia sobre plano base INE/SGM

-  0-8
-  8-12
-  12-20
-  20-50
-  50-80
-  80-120
-  >120

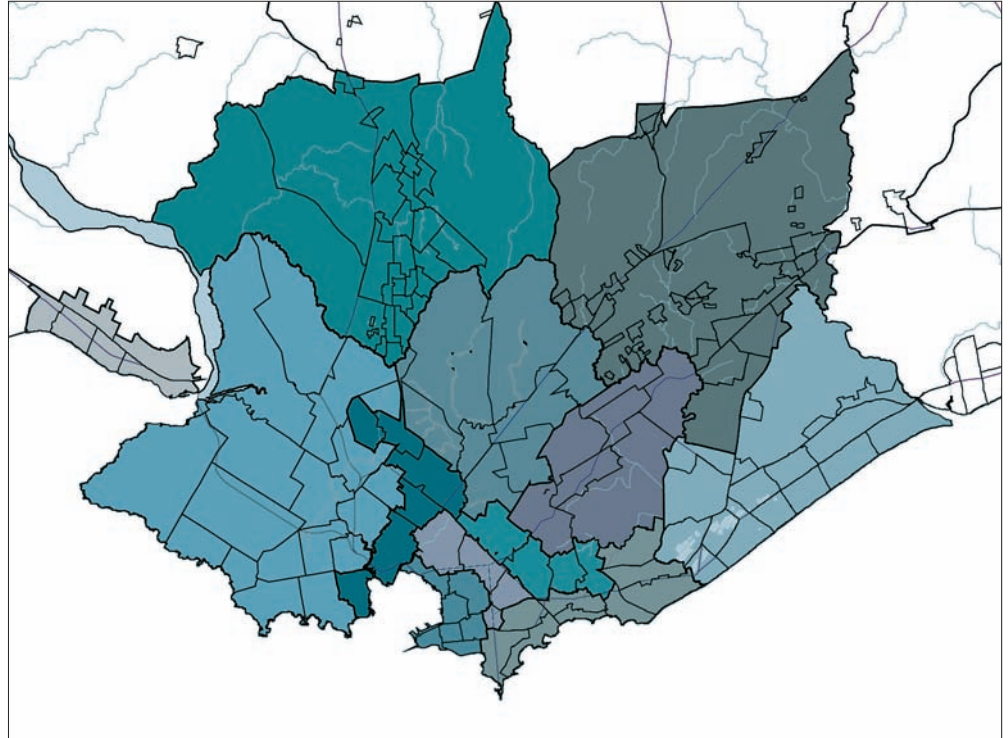




Arriba: Delimitación del Área Metropolitana según criterio del INE (2006)

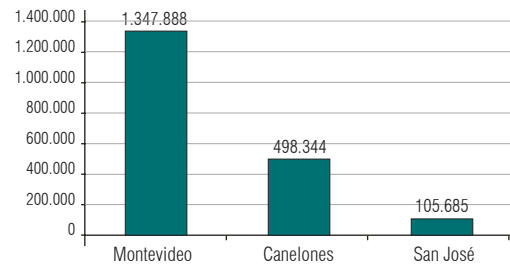
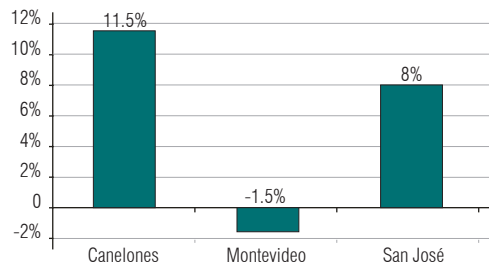
Fuente: INE





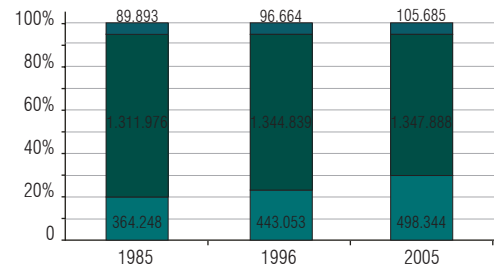
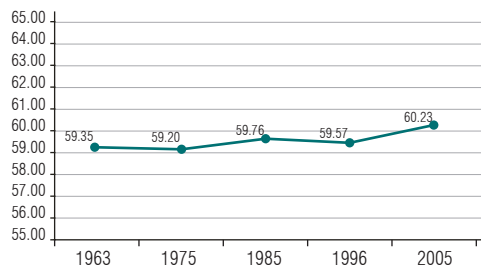
Delimitación de las grandes áreas metropolitanas
Fuente: Bervejillo, Federico y Mario Lombardi (1999)

Izq.: Población según departamentos - Año 2005 - serie 1
Fuente: Censo Fase I, 2004 del INE



Der.: Tasa de crecimiento según departamentos (1996/2004) serie 1
Fuente: Censo Fase I 2004 del INE

Izq.: Incidencia de la población de los departamentos metropolitanos en el total del país
Fuente: Censo Fase I 2004 del INE

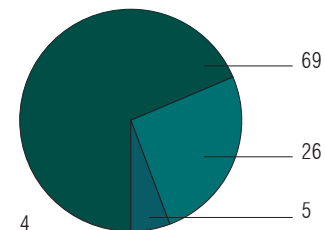
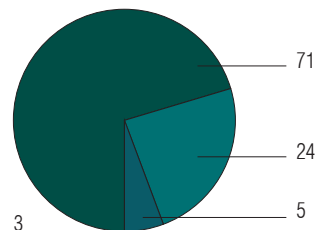
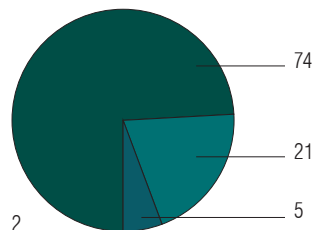
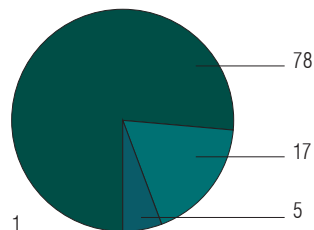


Der.: Población de los departamentos del AM (1985/2005)
Fuente: Censo Fase I 2004 del INE

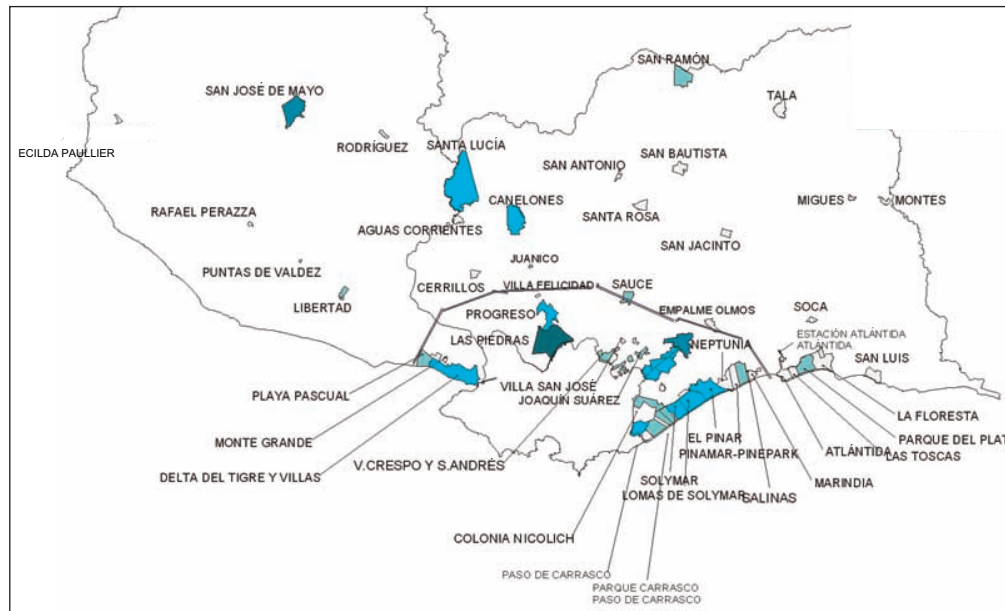
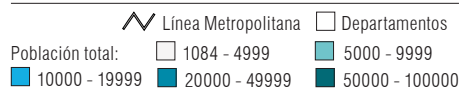
■ San José ■ Montevideo ■ Canelones

Abajo: Distribución de la población en los departamentos del AM; 1. 1963 2. 1985 3. 1996 4. 2005
Fuente: Censo Fase I 2004 del INE

■ San José ■ Montevideo ■ Canelones

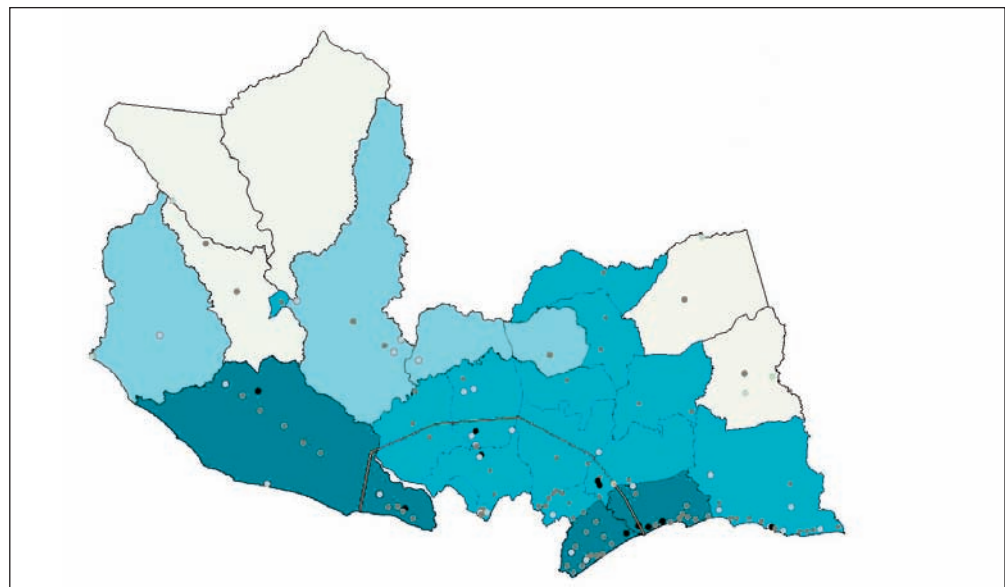


Población total de localidades según Censo 2004



Índice de crecimiento de la población total entre 1996 y 2004. Base 100 = 1996

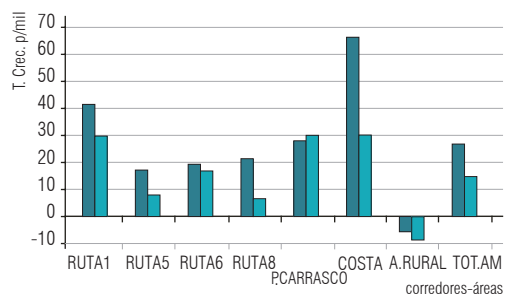
Fuente: Banco Datos FCS, según Censos de Población INE



Crecimiento poblacional Área Metropolitana: Tasas crecimiento s/corredores-áreas 1985-2004

Fuente: Unidad de Estadística Municipal IMM Montevideo 2005, en base Censo de Población INE

■ T. Crec. 85-96 ■ T. Crec. 96-04



**Delimitación del Área Metropolitana: evolución de la población s/áreas y corredores
Área Metropolitana 1985-2004**

Áreas/ Corredores	Ruta 1	Ruta 5	Ruta 6	Ruta 8	Paso Carrasco- Aerop.	Ciudad de la Costa	Área Rural	Total AM
hogares 2004	8123	34228	11014	18228	9382	26289	7161	114425
personas 2004	26668	11295	37305	59504	31730	80897	22177	371239
tasa crecimiento 1985-1996 (p/mil)	40,7	15,1	18,3	19,8	27,5	62,9	-3,8	24,7
tasa crecimiento 1996-2004 (p/mil)	27,6	6,2	16,1	6,7	28,7	28,5	-9,3	14,1

Fuente: Unidad de Estadística Municipal IMM Montevideo 2005, en base a Censos de Población INE

Población de localidades INE en Conurbano Metropolitano

Elaboración: Edgardo Martínez, ITU, FARQ, UdelaR
Fuente: INE

Localidad según INE	en 1985	en 1996	en 2004	tasa anual 85 96	tasa anual 96 04
Barros Blancos/Cap. J. A. Artigas	10.585	13.464	13.553	2,26%	0,08%
Fraccionamiento Ruta 8	10.082	13.349	15.057	2,63%	1,48%
Pando	19.797	23.384	24.004	1,57%	0,32%
San Bernardo	311	231	471	-2,79%	8,43%
Estanque de Pando	296	365	641	1,97%	6,77%
Jardines de Pando	419	510	673	1,85%	3,40%
Olmos	561	598	493	0,60%	-2,37%
Empalme Olmos	3.144	3.815	3.978	1,82%	0,52%
Conurbación Pando+Las Villas-R 8	45.195	55.716	58.870	1,97%	0,68%
Neptunia	743	2.050	3.554	8,84%	6,62%
Pinamar/Pinepark	838	2.340	3.608	8,93%	5,26%
Salinas	2.523	5.279	6.574	6,67%	2,70%
Marindia	626	1.493	2.586	7,73%	6,61%

Fortín de Sta. Rosa	88	181	207	6,53%	1,65%
Villa Argentina	193	385	552	6,28%	4,40%
Atlántida	2.764	3.989	4.580	3,43%	1,70%
City Golf	216	616	854	9,08%	3,99%
Estación Atlántida	2.007	2.297	2.358	1,27%	0,32%
Las Toscas	1.093	1.793	2.222	4,58%	2,64%
Parque del Plata	3.229	4.993	5.900	4,05%	2,05%
La Floresta	959	1.211	1.109	2,19%	-1,08%
Estación La Floresta	907	1.128	1.222	2,05%	0,99%
Costa Azul	554	759	826	2,95%	1,04%
Bello Horizonte	112	283	303	8,18%	0,84%
Costa de Oro - Ruta Interbalnearia	16.852	28.797	36.455	4,94%	2,90%
Paso de Carrasco	10.278	12.174	15.028	1,60%	2,59%
Barra de Carrasco	2.815	4.306	4.747	3,96%	1,20%
Parque Carrasco	5.658	8.169	8.476	3,43%	0,46%
Shangrilá	1.758	3.014	2.902	4,97%	-0,47%
San José de Carrasco	3.967	6.068	6.886	3,96%	1,56%
Lagomar	4.949	7.021	7.798	3,27%	1,29%
El Bosque	519	888	941	4,95%	0,71%
Solymar	6.607	13.942	15.908	6,74%	1,62%
Colinas de Solymar	757	1.768	2.502	7,56%	4,24%
Lomas de Solymar	3.974	10.843	16.018	8,76%	4,75%
EL Pinar	3.479	10.383	17.221	9,41%	6,11%
Ciudad de la Costa - Ruta Interbalnearia	44.761	78.576	98.427	5,18%	2,77%
Altos La Tahona	sin datos 1985	sin datos 1996	52		
Quintas del Bosque	sin datos 1985	sin datos 1996	39		
Colinas de Carrasco	sin datos 1985	sin datos 1996	20		
Country Villa Juana	sin datos 1985	sin datos 1996	19		
Camel	sin datos 1985	sin datos 1996	13		
Barrios Privados - Cno. de los Horneros			143		
Colonia/Emplame Nicolich	5.527	7.223	8.811	2,51%	2,44%
Villa Aeroparque	1.887	3.414	4.434	5,44%	3,21%
Villa El Tato	198	406	508	6,51%	2,75%
Conurbación Aeropuerto - R 101, 102 y 74	7.612	11.043	13.753	3,47%	2,70%

Toledo	3.321	3.487	4.028	0,46%	1,78%
Villa Crespo y San Andrés	6.492	8.107	8.756	2,09%	0,95%
Villa Porvenir	367	260	364	-3,22%	4,11%
Villa San José	893	1.229	1.407	2,99%	1,67%
Seis Hermanos	347	462	553	2,69%	2,21%
Fraccionamiento Cno. Andaluz/R84	5.635	7.192	7.145	2,29%	-0,08%
Fraccionamiento Ruta 74	828	1.169	1.414	3,23%	2,34%
Totoral del Sauce	559	623	745	1,02%	2,20%
(La Capilla)	sin datos	>100	POB en Toledo		
(La Rosada)	sin datos	108	POB en Toledo		
Villa Hadita	sin datos	95	217		9,65%
J. Suárez	4.175	5.173	6.124	2,02%	2,63%
Sauce	4.294	4.932	5.797	1,31%	1,71%
Conurbación Toledo y Villas - R 8	26.911	32.837	36.550	1,84%	1,36%
La Paz	16.209	19.547	19.832	1,76%	0,18%
Barrio Cópola	651	799	780	1,93%	-0,30%
Villa Paz SA (Aires Puros)	384	476	499	2,02%	0,58%
Barrio La Lucha	321	400	537	2,07%	3,61%
Las Piedras	58.288	66.584	69.222	1,26%	0,48%
Costa y Guillamón	481	562	566	1,47%	0,09%
Progreso	11.245	14.471	15.775	2,37%	1,06%
Fraccionamiento Progreso	103	140	138	2,88%	-0,18%
Villa Felicidad	649	791	1.238	1,86%	5,43%
Inst. Adventista	208	218	271	0,44%	2,67%
Barrio El Remanso	99	190	183	5,95%	-0,46%
Parada Cabrera	294	341	325	1,40%	-0,59%
Juanicó	664	662	1.256	-0,03%	7,64%
Conurbación LP/LP/P - R 5	89.596	105.181	110.622	1,51%	0,62%
Delta del Tigre y Villas	9.619	14.120	17.457	3,58%	2,61%
Playa Pascual	2.797	4.584	5.653	4,57%	2,58%
Santa Mónica	745	1.298	1.440	5,11%	1,28%
Monte Grande	352	710	1.084	6,37%	5,14%
Safici + Pque. Postel	692	1.036	948	3,76%	-1,09%
Ciudad del Plata/Rincón de la Bolsa - R1	14.205	21.748	26.582	3,96%	2,47%

Población según localidad
Fuente: Censo Fase I 2004 del INE

CANELONES	
Total	485.240
Las Piedras	69.222
Rural	55.128
Pando	24.004
La Paz	19.832
Canelones	19.631
El Pinar	17.221
Santa Lucía	16.475
Lomas de Solymar	16.018
Solymar	15.908
Progreso	15.775
Fraccionamiento Cno. Maldonado	15.057
Paso de Carrasco	15.028
Juan Antonio Artigas	13.553
Colonia Nicolich	8.811
Villa Crespo y San Andrés	8.756
Parque Carrasco	8.476
Lagomar	7.798
Fracc. Cno.del Andaluz y Ruta 84	7.145
San Ramón	6.992
San José de Carrasco	6.886
Salinas	6.574
Joaquín Suárez	6.124
Parque del Plata	5.900
Sauce	5.797
Tala	4.939
Barra de Carrasco	4.747
Atlántida	4.580
Villa Aeroparque	4.434
Toledo	4.028
Empalme Olmos	3.978
San Jacinto	3.909
Santa Rosa	3.660
Pinamar - Pinepark	3.608

Neptunia	3.554
Shangrilá	2.902
Marindia	2.586
Colinas de Solymar	2.502
Estación Atlántida	2.358
Las Toscas	2.222
Migues	2.180
Cerrillos	2.080
San Bautista	1.880
Dr. Francisco Soca	1.742
Montes	1.713
San Antonio	1.434
Fraccionamiento sobre Ruta 74	1.414
Villa San José	1.407
Juanicó	1.256
Villa Felicidad	1.238
San Luis	1.224
La Floresta - Estación	1.222
La Floresta	1.109
Aguas Corrientes	1.095
El Bosque	941
City Golf	854
Costa Azul	826
Barrio Cópola	780
Totoral del Sauce	745
Jardines de Pando	673
Estanque de Pando	641
Castellanos	579
Costa y Guillamón	566
Seis Hermanos	553
Villa Argentina	552
Barrio La Lucha	537
Villa El Tato	508
Villa Paz SA	499

CANELONES (cont.)	
Olmos	493
Viejo Molino - San Bernardo	471
Cuchilla Alta	435
Villa Porvenir	364
Lomas de Carrasco	332
La Montañesa	326
Parada Cabrera	325
Piedra del Toro	308
Paso Espinosa	305
Bello Horizonte	303
Jaureguiberry	287
Santa Lucía del Este	275
Estación Tapia	273
Instituto Adventista	271
Campo Militar	255
Aeropuerto Internac. de Carrasco	251
Villa San Felipe	223
Villa Hadita	217
Fortín de Santa Rosa	207
La Tuna	197
Estación Migués	195
Barrio Remanso	183
Paso de Pache	177
Santa Ana	173
Cruz de los Caminos	168
Paso de la Cadena	158
Araminda	154
Fracc. Progreso	138
Villa San Cono	137
Estación Pedrera	134
Paso Palomeque	132
Villa Arejo	119
Capilla de Cella	117
El Galeón	115

Los Titanes	106
Bolívar	94
Piedras de Afilar	93
Guazú - Virá	70
Barrio Asunción	53
Altos de la Tahona	52
Quintas del Bosque	39
Argentino	38
Asentamiento R.6 Km 24.500	32
Biarritz	27
Colinas de Carrasco	20
Country Villa Juana	19
Carmel	13

Población según localidad
Fuente: Censo Fase I 2004 del INE

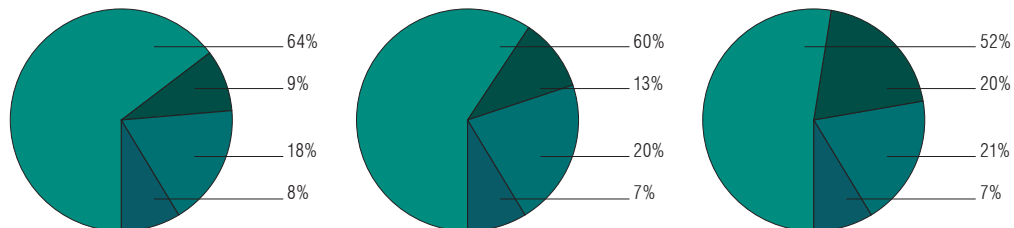
SAN JOSE	
Total	103.104
San José de Mayo	36.339
Rural	18.179
Delta del Tigre y Villas	17.457
Libertad	9.196
Playa Pascual	5.653
Rodríguez	2.561
Ecilda Paullier	2.351
Santa Mónica	1.440
Puntas de Valdez	1.267
Rafael Perazza	1.235
Monte Grande	1.084
Safici	948
Ituzaingó	740
Raigón	583
Capurro	580
Villa María	512
18 de Julio	433
Mal Abrigo	370
Juan Soler	333
Kiyú - Ordeig	332
González	251
Radial	187
Cololó - Tinosa	186
Rincón del Pino	174
Scavino	155
Costas de Pereira	88
Cerámicas del Sur	86
Mangrullo- Pueblo Leoncio Rivero	85
Cañada Grande	69
Carreta Quemada	69
La Boyada	67
San Gregorio	56
Bocas del Cufre	38

MONTEVIDEO	
Total	1.325.968
Montevideo	1.269.552
Pajas Blancas	1.976
Santiago Vázquez	1.482
Abayubá	924
Rural	52.034

Distribución de la población rural (2005)

Fuente: Censo Fase I 2004 del INE

■ San José ■ Montevideo ■ Canelones ■ resto del país



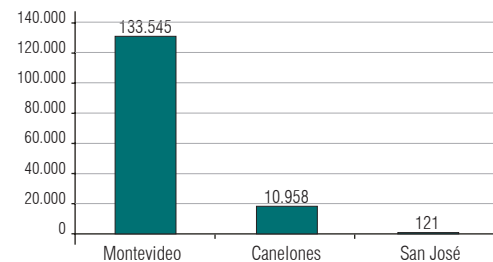
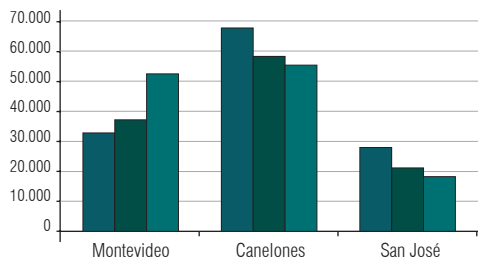
Izq.: Población rural según departamento

Fuente: Censo Fase I 2004 del INE

■ 1985 ■ 1996 ■ 2005

Der.: Población en asentamientos irregulares según departamento - 2005 - serie 1

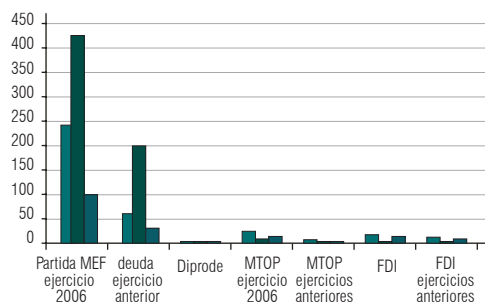
Fuente: Censo Fase I 2004 del INE



Partidas transferidas - ejercicio 2006 (en millones)

Fuente: Ministerio de Economía y Finanzas, Contaduría General de la Nación, 2007

■ San José ■ Montevideo ■ Canelones



Tablas I a IV: Transferencia de recursos
Fuente: Ministerio de Economía y Finanzas, Contaduría General de la Nación (2007)

I - Recursos			Ajuste IPC promedio 2006
	98.198.392.051	6,40%	104.482.012.334
Recursos a valores promedio 2005	3,33%		3,33%
	3.270.006.455		3.479.251.011
Compromisos de gestión	129.993.545		138.311.706
Monto establecido en el art. 479	3.400.000.000		3.617.562.717

II - Asignación			
	MEF - Intendencias interior		2.431.653.630
	MEF - Compromisos de gestión	INTERIOR	120.469.496
Art. 481 A) Ley 17.930	DIPRODE		9.367.000
	MEF - Montevideo		440.132.946
	MEF - Compromisos de gestión	MTVO	17.842.210
Art. 480 A) Ley 17.930	MTOP Montevideo		8.690.434
Art. 480 B) Ley 17.930	MTOP Interior		269.937.000
Art. 480 C) Ley 17.930	PDGM		319.470.000
	Asignación total para las intendencias		3.617.562.717

III - Créditos no ejecutados en MTOP y PDGM		
MTOP - Proyecto 999, UE 001 Progr 008, Inciso 10		
Crédito	269.937.000	
Ejecutado	259.622.436	(dato Cra. Medina)
Diferencia	10.314.564	
PDGM - Proyecto 960, UE 004, Progr 002, Inciso 02		
Crédito	319.470.000	
Ejecutado	190.303.463	(dato SIIF al 02/03/2007)
Diferencia	129.166.537	
TOTAL	139.481.101	

IV - Porcentaje de participación real					
	% Participación original	Partida Original	Redistr. PDGM y MTOP	TOTAL	% Participación real
Canelones	0,1009	258.454.354	14.073.643	272.527.997	0,106394319
Montevideo	0,129	466.665.590		466.665.590	
San José	0,0419	107.326.436	5.844.258	113.170.694	0,044181585

Partidas devengadas - ejercicio 2006			
	CANELONES	MONTEVIDEO	SAN JOSÉ
Partida MEF	257.554.352	457.439.891	107.326.432
MEF - No ejecutado Diprode	304.464		0
Diprode	595.536		0
MTOP	31.625.444	8.690.434	11.910.565
PDGM	17.490.228		3.694.272
FDI	63.744.294		17.385.563
Redistribución PDGM y MTOP	14.073.643		5.844.258
Total	385.387.962	466.130.325	146.161.090
Compromiso de gestión incumplido		535.266	
	385.387.962	466.665.591	146.161.090

Fuente: Ministerio de Economía y Finanzas, Contaduría General de la Nación (2007)

Partidas transferidas - ejercicio 2006			
	CANELONES	MONTEVIDEO	SAN JOSÉ
Partida MEF - Ejercicio 2006	237.304.994	428.484.017	99.112.980
Deuda Ejercicio anterior	72.954.654	206.177.366	29.927.217
Diprode	595.536	0	0
MTOP - Ejercicio 2006	24.926.004	8.690.434	11.910.565
MTOP - Ejercicios anteriores	4.697.323	1.323.143	815.273
FDI	16.778.048	0	13.377.199
FDI - Ejercicios anteriores	12.513.421	0	6.112.361
Total	369.769.980	644.674.960	161.255.595

Fuente: Ministerio de Economía y Finanzas, Contaduría General de la Nación (2007)

